

Catálogo de sítios arqueológicos

Considerações sobre o catálogo de sítios arqueológicos

No âmbito da tese o catálogo de sítios estava organizado numa base de dados Filemaker 5.0, na qual a cada registo era automaticamente atribuído um número de série. A esta base de dados estava associado cartografia de localização de cada ocorrência, bem como o registo fotográfico e por vezes gráfico. Para a publicação optou-se por excluir quer o registo cartográfico quer o fotográfico, que tornariam a publicação demasiado pesada e onerosa. O registo gráfico apresentado no anexo 2 apenas contém as sepulturas inéditas e cujo desenho ainda não havia sido publicado. A organização do catálogo também não corresponde à base de dados utilizada na dissertação, preferiu-se organizar a mesma com base no número da Carta Militar de Portugal (CMP) 1:25 000, iniciando com os sítios que se inserem na CMP n.º 191 e terminando com os que se inscrevem na CMP n.º 213.

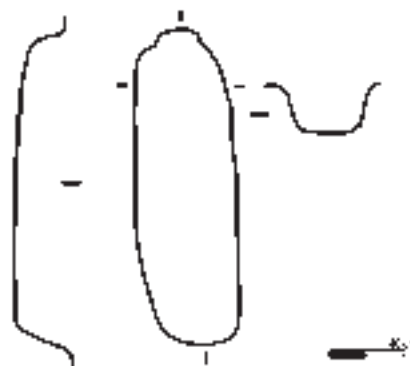
Para cada entrada do catálogo dos sítios são registados os seguintes itens:

- Número de entrada do registo;
- Concelho;
- Freguesia e lugar (optou-se pela referência à freguesia actual, mas também a referência toponímica mais próxima de forma a ser facilmente identificável);
- Número da Carta Militar de Portugal (CMP);
- Coordenadas (apresentadas em sistema GAUSS);
- Altitude (apresentado na unidade metros);
- Tipologia e cronologia (utilizou-se as designações convencionais, que se encontram devidamente explicitadas no capítulo 2 - Considerações metodológicas);
- Descrição (neste campo efectuou-se uma breve descrição das características de implantação geográfica, tipo de materiais arqueológicos identificados e, quando possível, apresenta-se uma estimativa da dimensão do sítio);
- Conservação e ameaças (faz-se referência ao estado de conservação e possíveis ameaças a que pode estar sujeito, à data da última deslocação ao local);
- Bibliografia (com a referência bibliográfica abreviada, remetendo para a bibliografia. Nos casos em que não existe qualquer publicação é referido se se trata de um sítio inédito);
- Base de Dados do IPA (sempre que existe já referência do sítio na Base de dados do Instituto de tutela é mencionado o número do código Nacional de Sítio – CNS);
- Observações (este campo é utilizado para mencionar se o registo gráfico foi ou não publicado, ou se o mesmo consta do anexo 2 do presente estudo).

Catálogo de Sítios Arqueológicos

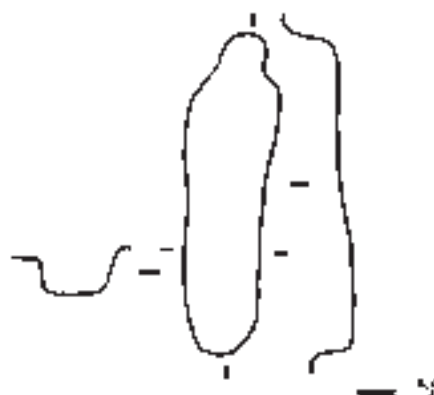
1

DESIGNAÇÃO	A-do-Braga
CONCELHO	Celorico da Beira
FREGUESIA/LUGAR	Ratoeira/A-do-Braga
C.M.P. N.º	191
COORDENADAS GAUSS	266350/408575
ALTITUDE (M)	450
TIPOLOGIA/CRONOLOGIA	Sepultura escavada na rocha/Medieval
DESCRIÇÃO	Sepultura antropomórfica escavada em penedo de granito.
CONSERVAÇÃO/AMEAÇAS	Razoável/Alargamento de caminho
BIBLIOGRAFIA	Valera e Martins, 1994, p. 275.
BASES DE DADOS DO IPA	CNS 4225



2

DESIGNAÇÃO	Quintã
CONCELHO	Celorico da Beira
FREGUESIA/LUGAR	Vale de Azares /São Tiago
C.M.P. N.º	191
COORDENADAS GAUSS	264775/404675
ALTITUDE (M)	550
TIPOLOGIA/CRONOLOGIA	Sepultura escavada na rocha/Medieval
DESCRIÇÃO	Sepultura antropomórfica escavada na rocha.
CONSERVAÇÃO/AMEAÇAS	Razoável/Expansão urbana
BIBLIOGRAFIA	Valera e Martins, 1994, p. 276.
BASES DE DADOS DO IPA	CNS 3605



3

DESIGNAÇÃO	Quinta do Seixal
CONCELHO	Celorico da Beira
FREGUESIA/LUGAR	Salgueirais/Seixal
C.M.P. N.º	191
COORDENADAS GAUSS	259600/401150
ALTITUDE (M)	635
TIPOLOGIA/CRONOLOGIA	Habitat/Romano e Medieval
DESCRIÇÃO	Área de vale com dispersão de algumas cerâmicas comuns e de construção.
CONSERVAÇÃO/AMEAÇAS	?/Agricultura
BIBLIOGRAFIA	Valera e Martins, 1994, p. 277.
BASES DE DADOS DO IPA	CNS 8081

4

DESIGNAÇÃO	Ponte da Lavandeira
CONCELHO	Celorico da Beira
FREGUESIA/LUGAR	Celorico da Beira/Lavandeira
C.M.P. N.º	191
COORDENADAS GAUSS	262925/408975
ALTITUDE (M)	390
TIPOLOGIA/CRONOLOGIA	Ponte/Medieval
DESCRIÇÃO	Ponte bem preservada, com dois arcos e tabuleiro em V invertido.
CONSERVAÇÃO/AMEAÇAS	Bom/alteração do piso
BIBLIOGRAFIA	Valera e Martins, 1994, p. 274.
BASES DE DADOS DO IPA	CNS 8068

5

DESIGNAÇÃO	Calçada da Lavandeira
CONCELHO	Celorico da Beira
FREGUESIA/LUGAR	Celorico da Beira/Lavandeira
C.M.P. N.º	191
COORDENADAS GAUSS	262600/408625
ALTITUDE (M)	410
TIPOLOGIA/CRONOLOGIA	Calçada/Medieval
DESCRIÇÃO	Troço bem conservado de calçada que descia do castelo em direcção à ponte da Lavandeira. Já após a sua identificação, a autarquia realizou uma obra de melhoria do caminho que destruiu parte da calçada, tendo a mesma sido substituída por piso alcatroado.
CONSERVAÇÃO/AMEAÇAS	Razoável em alguns pontos/Alteração do piso e expansão urbana
BIBLIOGRAFIA	Valera e Martins, 1994, p. 274.
BASES DE DADOS DO IPA	CNS 8067

6

DESIGNAÇÃO	Castelo de Celorico
CONCELHO	Celorico da Beira
FREGUESIA/LUGAR	Celorico da Beira
C.M.P. N.º	191
COORDENADAS GAUSS	262675/407825
ALTITUDE (M)	540
TIPOLOGIA/CRONOLOGIA	Castelo/Medieval
DESCRIÇÃO	Castelo gótico implantado em afloramentos graníticos.
CLASSIFICAÇÃO	Monumento Nacional – Dec. 16/8/1910, DG 136
CONSERVAÇÃO/AMEAÇAS	Mau/Abandono
BIBLIOGRAFIA	Rodrigues, 1979. Alarcão, 1993, p. 27. Gomes, 2001, p. 117. Curado, 1985. www.monumentos.pt, consulta de dia 20 de Novembro de 2002.
BASES DE DADOS DO IPA	CNS 8088

7

DESIGNAÇÃO	Mesquitela
CONCELHO	Celorico da Beira
FREGUESIA/LUGAR	Mesquitela
C.M.P. N.º	191
COORDENADAS GAUSS	254300/402350
ALTITUDE (M)	420
TIPOLOGIA/CRONOLOGIA	Ponte/Medieval
DESCRIÇÃO	Ponte de um arco com tabuleiro de V invertido. Tem a particularidade de ter na extremidade da margem esquerda a ponte a bifurcar em dois caminhos.
CONSERVAÇÃO/AMEAÇAS	Razoável/Expansão Urbana
BIBLIOGRAFIA	Valera e Martins, 1994, p. 276.
BASES DE DADOS DO IPA	CNS 8074

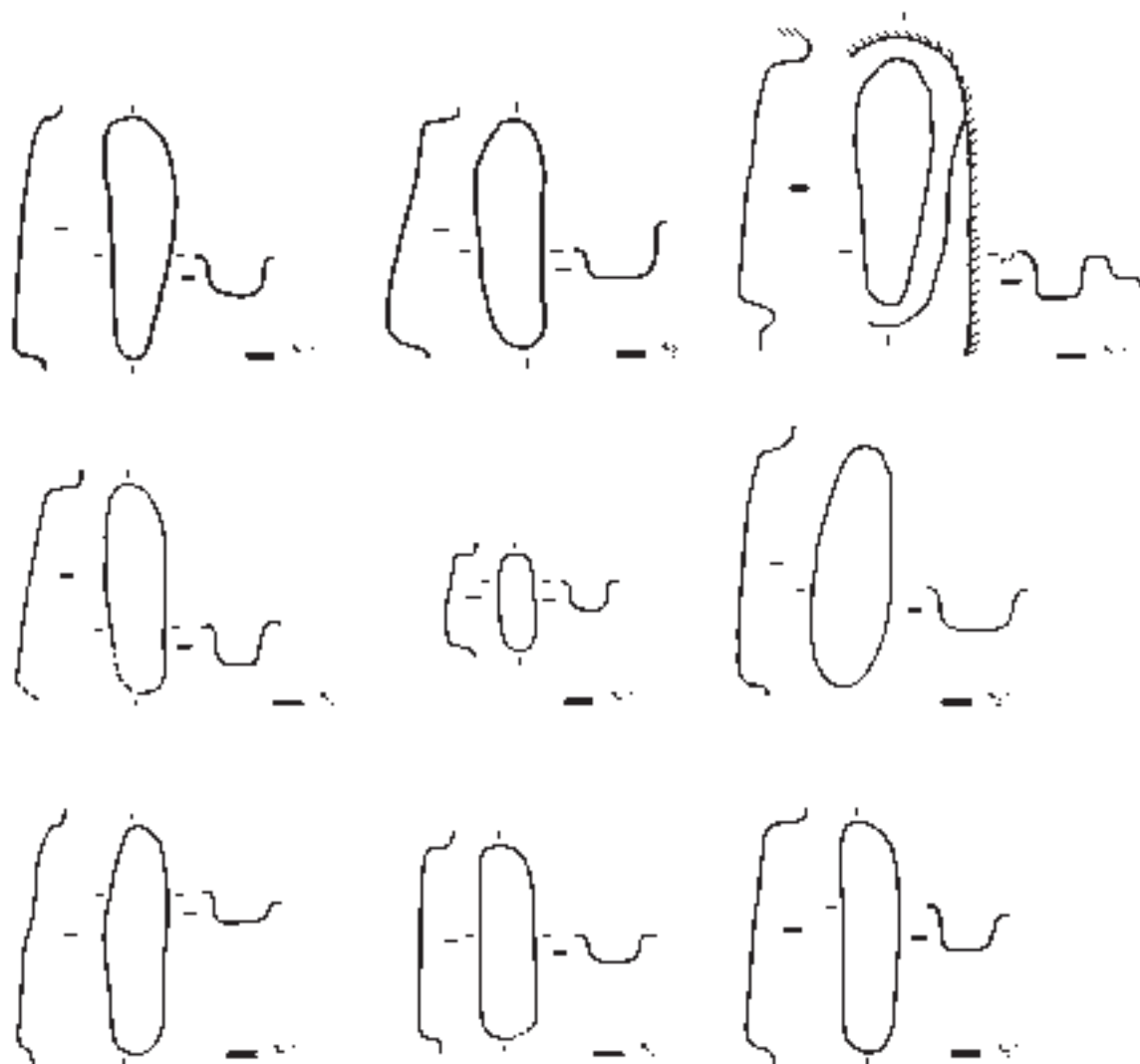
8

DESIGNAÇÃO	Mesquitela 2
CONCELHO	Celorico da Beira
FREGUESIA/LUGAR	Mesquitela
C.M.P. N.º	191
COORDENADAS GAUSS	254275/402500
ALTITUDE (M)	430
TIPOLOGIA/CRONOLOGIA	Calçada/Medieval-Moderna
DESCRIÇÃO	Troço de calçada em pedra miúda que ligaria a ponte uma área habitacional hoje praticamente abandonada. Esta calçada poderá estar datada do século XV, já que uma das casas deste núcleo apresenta a data de 1491.
CONSERVAÇÃO/AMEAÇAS	Razoável/Expansão Urbana
BIBLIOGRAFIA	Valera e Martins, 1994, p. 276.
BASES DE DADOS DO IPA	CNS não atribuído

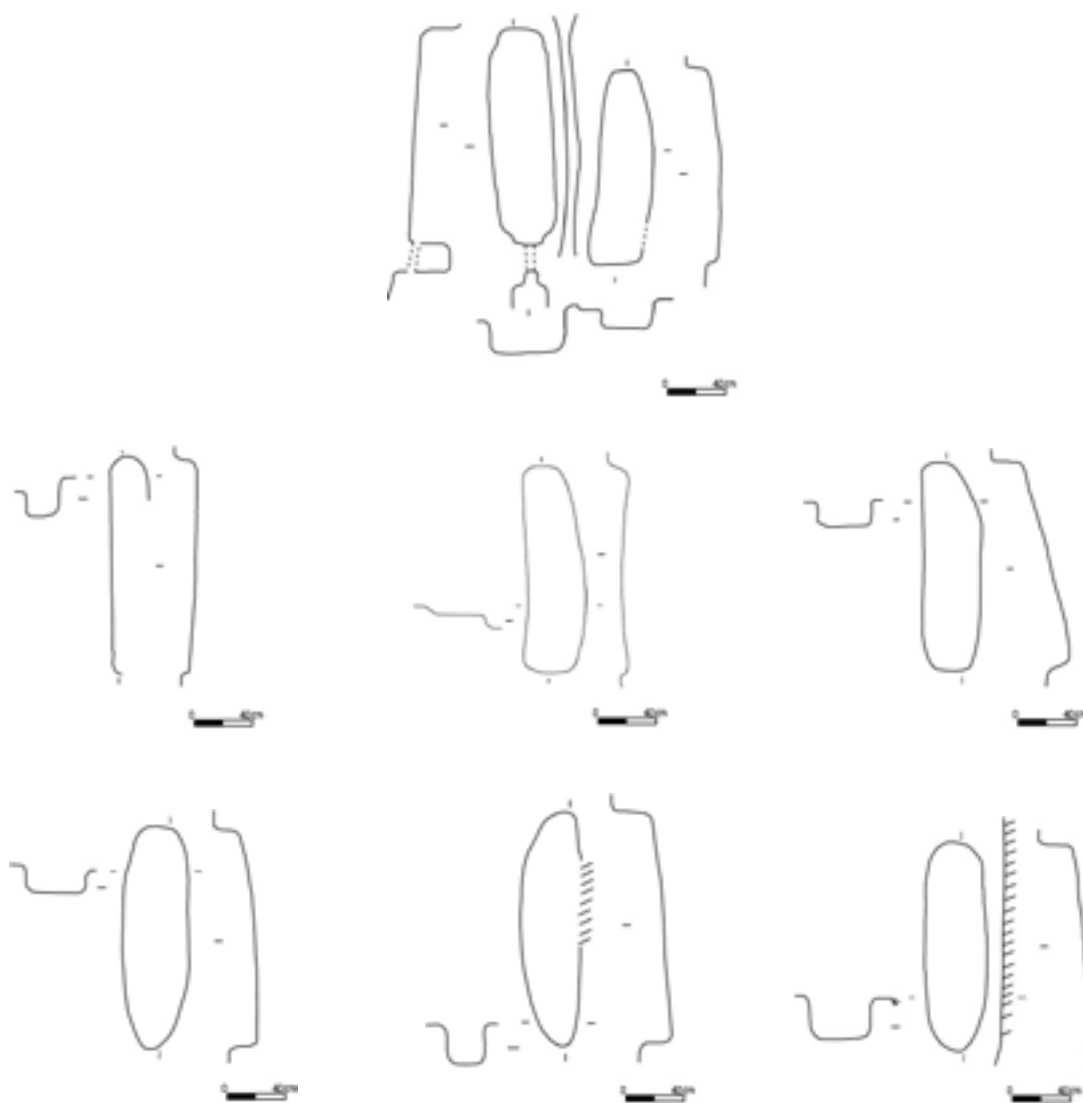
9

DESIGNAÇÃO	Quinta das Moitas
CONCELHO	Fornos de Algodres
FREGUESIA/LUGAR	Vila Ruiva/Quinta das Moitas
C.M.P. N.º	191
COORDENADAS GAUSS	?
ALTITUDE (M)	?
TIPOLOGIA/CRONOLOGIA	Sepulturas escavadas na rocha/Medieval
DESCRIÇÃO	Estão referenciadas por Valera (1993, p. 46) duas sepulturas escavadas na rocha. As coordenadas publicadas contêm um erro, pelo que não foram identificadas no terreno.
CONSERVAÇÃO/AMEAÇAS	?/Erosão
BIBLIOGRAFIA	Valera, 1993, p. 46.
BASES DE DADOS DO IPA	CNS 8126

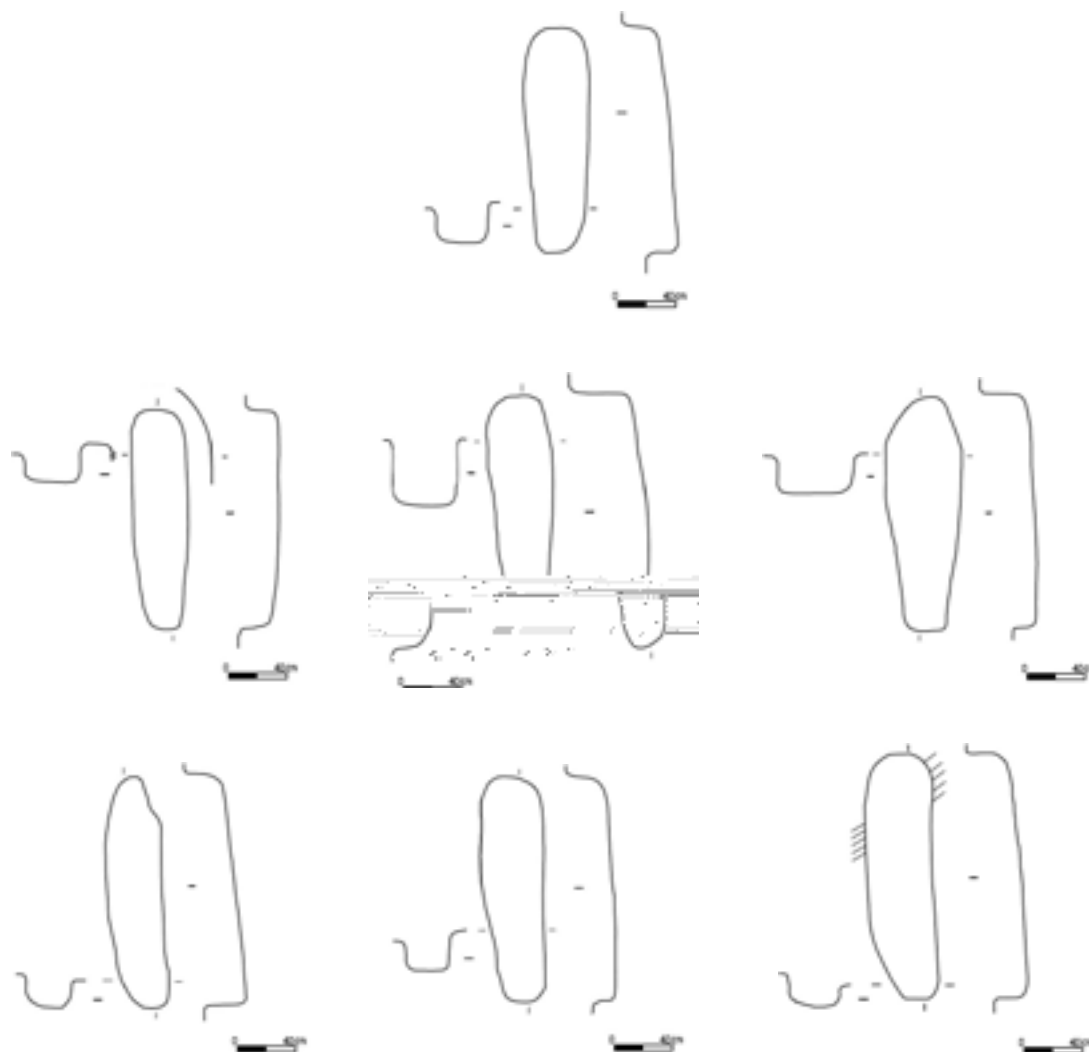
DESIGNAÇÃO	A-das-Pedras
CONCELHO	Celorico da Beira
FREGUESIA/LUGAR	Mesquitela/Vale de Corvos
C.M.P. N.º	191
COORDENADAS GAUSS	255000/403100
ALTITUDE (M)	440
TIPOLOGIA/CRONOLOGIA	Necrópole de sepultura escavada na rocha/Medieval
DESCRIÇÃO	Necrópole constituída por 14 sepulturas, dividida em três núcleos. Tem o particularismo de as sepulturas serem todas não-antropomórficas. Algumas das sepulturas estão bastante destruídas, pelo que não foi possível realizar o seu registo gráfico; são os casos das sepulturas 4, 5, 8 e 9. Também não se efectuou o registo da sepultura 11, por estar integrada num actual muro de divisão de propriedade.
CONSERVAÇÃO/AMEAÇAS	Má/Erosão
BIBLIOGRAFIA	Inédito
BASES DE DADOS DO IPA	CNS não atribuído.



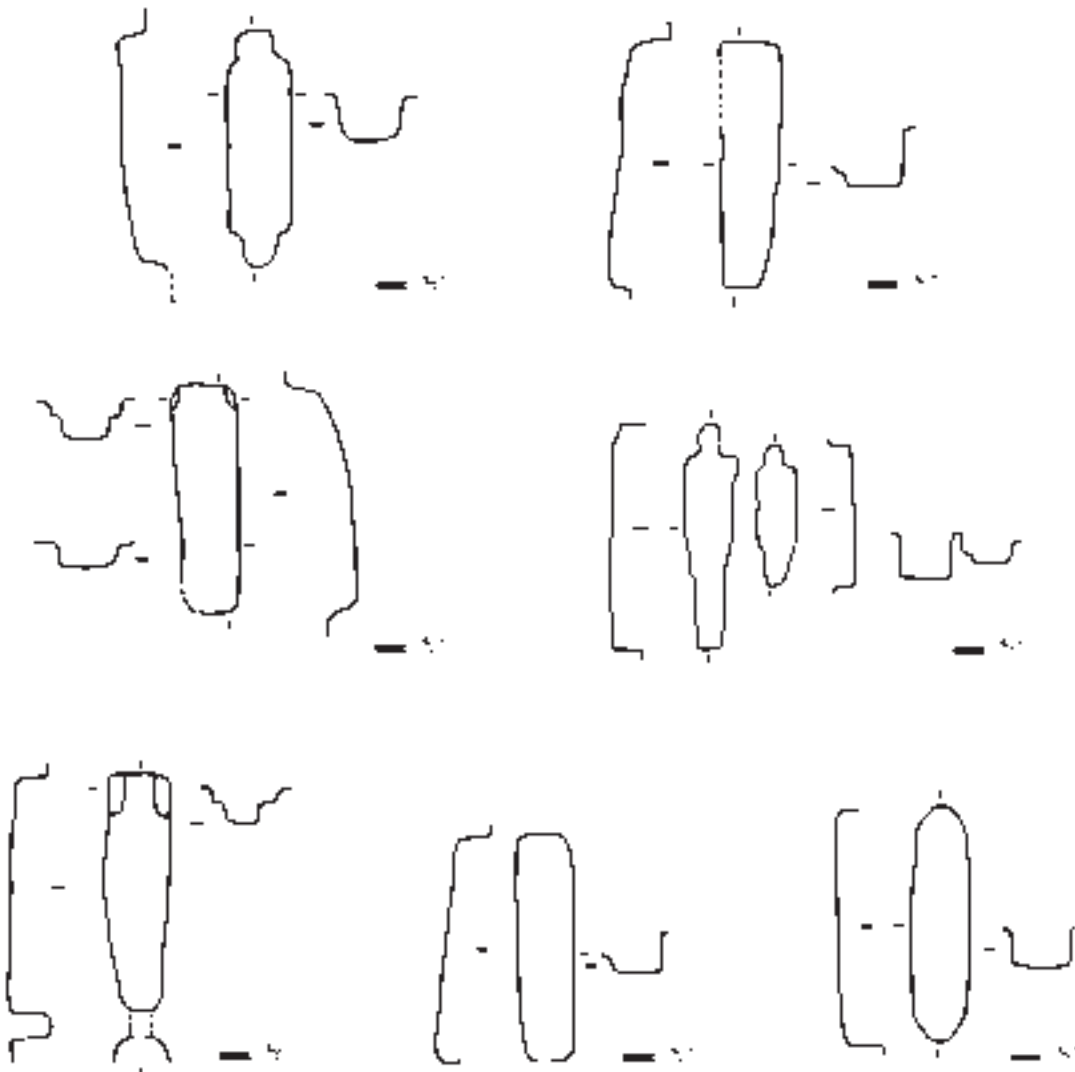
DESIGNAÇÃO	Colícias
CONCELHO	Celorico da Beira
FREGUESIA/LUGAR	Mesquitela/Vale da Ribeira
C.M.P. N.º	191
COORDENADAS GAUSS	255700/401580
ALTITUDE (M)	480
TIPOLOGIA/CRONOLOGIA	Necrópole de sepulturas escavadas na rocha e habitat/Medieval
DESCRIÇÃO	Necrópole constituída por dez sepulturas escavadas, num afloramento granítico sobranceiro à Ribeira de Linhares. Uma das sepulturas encontra-se praticamente destruída, o que impossibilitou o seu registo gráfico. Oito das sepulturas são não-antropomórficas e numa identifica-se o esboço do antropomorfismo. Foi ainda identificado um fragmento de tampa monolítica tipo rolha. A sepultura 1 foi posteriormente adaptada para servir de lagar.
CONSERVAÇÃO/AMEAÇAS	Razoável/Agricultura
BIBLIOGRAFIA	Inédita
BASES DE DADOS DO IPA	CNS não atribuído.



DESIGNAÇÃO	Tapada das Pedras
CONCELHO	Celorico da Beira
FREGUESIA/LUGAR	Mesquitela/Quinxozo
C.M.P. N.º	191
COORDENADAS GAUSS	255870/401790
ALTITUDE (M)	470
TIPOLOGIA/CRONOLOGIA	Necrópole de sepulturas escavadas na rocha e habitat/Medieval
DESCRIÇÃO	Necrópole constituída por nove sepulturas não-antropomórficas, localizadas numa área de 500 m ² na margem direita da Ribeira de Linhares. Algumas das sepulturas encontram-se bastante danificadas. Foram ainda identificadas uma sepultura inacabada e outra completamente destruída. Junto das sepulturas 2 e 3 identificou-se também uma lagareta. No terreno onde se localiza a necrópole, foram observadas cerâmicas de construção muito fragmentada e de difícil integração cronológica, uma mó e o que parece ser uma base de coluna muito destruída.
CONSERVAÇÃO/AMEAÇAS	Má/Expansão urbana
BIBLIOGRAFIA	Inédita
BASES DE DADOS DO IPA	CNS não atribuído.



DESIGNAÇÃO	Tapada do Bufo 1
CONCELHO	Celorico da Beira
FREGUESIA/LUGAR	Vale de Azares/Revolta
C.M.P. N.º	192
COORDENADAS GAUSS	266000/404450
ALTITUDE (M)	490
TIPOLOGIA/CRONOLOGIA	Necrópole de sepulturas escavadas na rocha/Medieval
DESCRIÇÃO	Necrópole constituída por oito sepulturas, sendo cinco delas antropomórficas e as restantes não-antropomórficas. Existem dois agrupamentos, um deles com duas sepulturas, sendo uma delas infantil. O outro agrupamento tem três sepulturas. Uma das sepulturas da necrópole está totalmente partida, o que impossibilitou o seu registo completo.
CONSERVAÇÃO/AMEAÇAS	Má/Erosão
BIBLIOGRAFIA	Valera e Martins, 1994, p. 276.
BASES DE DADOS DO IPA	CNS 3319



DESIGNAÇÃO	Monte Verão ou Pedra Aguda
CONCELHO	Celorico da Beira
FREGUESIA/LUGAR	Vale de Azares/Pedra Aguda (marco geodésico)
C.M.P. N.º	192
COORDENADAS GAUSS	268250/403600
ALTITUDE (M)	872
TIPOLOGIA/CRONOLOGIA	Povoado fortificado/Proto-História e Medieval
DESCRIÇÃO	Povoado com muralhas de pedra não aparelhada, que definem uma área de cerca de 1,5 ha. O local possui um extraordinário controlo visual do vale do Mondego e do planalto beirão. A ocupação medieval parece ser muito restrita, pois são escassas as cerâmicas desta cronologia à superfície.
CONSERVAÇÃO/AMEAÇAS	Má/Erosão
BIBLIOGRAFIA	Alarcão, 1993, p. 29-30, 69. Oliveira, 1997, p. 629.
BASES DE DADOS DO IPA	CNS 4909

DESIGNAÇÃO	Fonte Arcada
CONCELHO	Celorico da Beira
FREGUESIA/LUGAR	Vale de Azares/Fonte Arcada
C.M.P. N.º	192
COORDENADAS GAUSS	264625/403850
ALTITUDE (M)	575
TIPOLOGIA/CRONOLOGIA	Elemento Arquitectónico/Medieval
DESCRIÇÃO	Silhar esculpido com três círculos gomados integrado nas paredes da actual capela de Fonte Arcada.
CONSERVAÇÃO/AMEAÇAS	Razoável
BIBLIOGRAFIA	Valera e Martins, 1994, p. 279.
BASES DE DADOS DO IPA	CNS 8089

DESIGNAÇÃO	Castelo 1
CONCELHO	Gouveia
FREGUESIA/LUGAR	Arcozelo/Castelo
C.M.P. N.º	201
COORDENADAS GAUSS	245450/398800
ALTITUDE (M)	340
TIPOLOGIA/CRONOLOGIA	Sepultura escavada na rocha/Medieval
DESCRIÇÃO	Sepultura inacabada, escavada na rocha.
CONSERVAÇÃO/AMEAÇAS	Mau/Erosão
BIBLIOGRAFIA	Tente e Lourenço, 1998. Tente, 2000.
BASES DE DADOS DO IPA	CNS 11390
OBSERVAÇÕES	Registo gráfico já publicado.

DESIGNAÇÃO	Penedo dos Mouros
CONCELHO	Gouveia
FREGUESIA/LUGAR	Arcozelo/Penedo dos Mouros
C.M.P. N.º	201
COORDENADAS GAUSS	242950/395261
ALTITUDE (M)	436
TIPOLOGIA/CRONOLOGIA	Castelo roqueiro e sepultura escavada na rocha/Medieval
DESCRIÇÃO	Estrutura roqueira que se define em redor de um <i>tor</i> granítico, abandonado no século X. No topo, existe uma sepultura antropomórfica escavada.
CONSERVAÇÃO/AMEAÇAS	Bom/Erosão
BIBLIOGRAFIA	Tente e Martins, 1994. Tente e Lourenço, 1998. Tente, 2000. Angelucci, Tente e Martins, 2004.
BASES DE DADOS DO IPA	CNS 12039
OBSERVAÇÕES	Registo gráfico já publicado.

DESIGNAÇÃO	Carvoeiro
CONCELHO	Gouveia
FREGUESIA/LUGAR	Vila Nova de Tázem/Carvoeiro
C.M.P. N.º	201
COORDENADAS GAUSS	253300/392700
ALTITUDE (M)	410
TIPOLOGIA/CRONOLOGIA	Necrópole de sepulturas escavadas na rocha/Medieval
DESCRIÇÃO	Núcleo de três sepulturas antropomórficas escavadas na rocha.
CONSERVAÇÃO/AMEAÇAS	Razoável/Expansão Urbana
BIBLIOGRAFIA	Tente e Martins, 1995. Tente e Lourenço, 1998. Tente, 2000.
BASES DE DADOS DO IPA	CNS 12035 e 12036
OBSERVAÇÕES	Registo gráfico já publicado.

DESIGNAÇÃO	Vinha Grande
CONCELHO	Gouveia
FREGUESIA/LUGAR	Lagarinhos/Passarela
C.M.P. N.º	201
COORDENADAS GAUSS	239700/391750
ALTITUDE (M)	450
TIPOLOGIA/CRONOLOGIA	Sepultura escavada na rocha/Medieval
DESCRIÇÃO	Sepultura antropomórfica escavada no granito.
CONSERVAÇÃO/AMEAÇAS	Razoável/Erosão
BIBLIOGRAFIA	Tente e Lourenço, 1998. Tente, 2000.
BASES DE DADOS DO IPA	CNS não atribuído.
OBSERVAÇÕES	Registo gráfico já publicado.

DESIGNAÇÃO	Saião/Sto António
CONCELHO	Gouveia
FREGUESIA/LUGAR	Vinhó/Saião
C.M.P. N.º	201
COORDENADAS GAUSS	243950/391900
ALTITUDE (M)	405
TIPOLOGIA/CRONOLOGIA	Necrópole de sepulturas escavadas na rocha/Medieval
DESCRIÇÃO	Necrópole de oito sepulturas, sendo cinco antropomórficas e duas não-antropomórficas. Uma das sepulturas está parcialmente partida, pelo que não foi possível identificar a sua tipologia.
CONSERVAÇÃO/AMEAÇAS	Razoável/Agricultura
BIBLIOGRAFIA	Tente e Lourenço, 1998. Tente, 2000.
BASES DE DADOS DO IPA	CNS 12054
OBSERVAÇÕES	Registo gráfico já publicado.

DESIGNAÇÃO	Fonte de S. João
CONCELHO	Gouveia
FREGUESIA/LUGAR	Vila Nova de Tázem/Quinxozo
C.M.P. N.º	201
COORDENADAS GAUSS	234900/392100
ALTITUDE (M)	420
TIPOLOGIA/CRONOLOGIA	Sarcófago/Medieval
DESCRIÇÃO	Sarcófago antropomórfico localizado junto à fonte de S. João. A sua proveniência original é desconhecida, mas poderá pertencer à necrópole de S. João.
CONSERVAÇÃO/AMEAÇAS	Razoável/Expansão Urbana.
BIBLIOGRAFIA	Tente e Lourenço, 1998. Tente, 2000.
BASES DE DADOS DO IPA	CNS 12076
OBSERVAÇÕES	Registo gráfico já publicado.

DESIGNAÇÃO	S. João
CONCELHO	Gouveia
FREGUESIA/LUGAR	Vila Nova de Tázem/S. João
C.M.P. N.º	201
COORDENADAS GAUSS	234880/392250
ALTITUDE (M)	420
TIPOLOGIA/CRONOLOGIA	Necrópole/Medieval
DESCRIÇÃO	Provável necrópole localizada no sítio da actual capela de S. João. Segundo informações orais, a necrópole terá sido identificada na sequência da construção da capela.
CONSERVAÇÃO/AMEAÇAS	?/Obras na capela
BIBLIOGRAFIA	Inédito
BASES DE DADOS DO IPA	CNS 12078

DESIGNAÇÃO	Ribeiro de Almeida
CONCELHO	Gouveia
FREGUESIA/LUGAR	Vila Nova de Tázem/Ribeiro de Almeida
C.M.P. N.º	201
COORDENADAS GAUSS	236500/394450
ALTITUDE (M)	460
TIPOLOGIA/CRONOLOGIA	Sepulturas escavadas na rocha/Medieval
DESCRIÇÃO	Conjunto de duas sepulturas antropomórficas escavadas no mesmo afloramento.
CONSERVAÇÃO/AMEAÇAS	Razoável/Agricultura
BIBLIOGRAFIA	Tente e Lourenço, 1998. Tente, 2000.
BASES DE DADOS DO IPA	CNS 12080
OBSERVAÇÕES	Registo gráfico já publicado.

DESIGNAÇÃO	Parigueira
CONCELHO	Gouveia
FREGUESIA/LUGAR	Vila Nova de Tázem/Parigueira-Teixugueira
C.M.P. N.º	201
COORDENADAS GAUSS	238290/394700
ALTITUDE (M)	440
TIPOLOGIA/CRONOLOGIA	Sepulturas escavadas na rocha/Medieval
DESCRIÇÃO	Agrupamento de três sepulturas escavadas no granito.
CONSERVAÇÃO/AMEAÇAS	Razoável/Agricultura
BIBLIOGRAFIA	Tente e Lourenço, 1998. Tente, 2000.
BASES DE DADOS DO IPA	CNS 12081
OBSERVAÇÕES	Registo gráfico já publicado.

DESIGNAÇÃO	Freixial
CONCELHO	Gouveia
FREGUESIA/LUGAR	Vila Nova de Tázem/Freixial
C.M.P. N.º	201
COORDENADAS GAUSS	237200/393850
ALTITUDE (M)	470
TIPOLOGIA/CRONOLOGIA	Necrópole de sepulturas escavadas na rocha e habitat/Medieval
DESCRIÇÃO	Necrópole de sete sepulturas localizadas numa área onde foram identificados diversos vestígios de habitat como cerâmicas de construção e comuns e pedra miúda. Deverá ter sido recolhida nesta área a pátera publicada por Cordeiro de Sousa (1948). e Russel Cortez (1950).
CONSERVAÇÃO/AMEAÇAS	Razoável/Expansão urbana
BIBLIOGRAFIA	Tente e Lourenço, 1998. Tente, 2000.
BASES DE DADOS DO IPA	CNS 12001
OBSERVAÇÕES	Registo gráfico já publicado.

DESIGNAÇÃO	Tapada/Rascão
CONCELHO	Gouveia
FREGUESIA/LUGAR	Rio Torto/Tapada
C.M.P. N.º	201
COORDENADAS GAUSS	240700/394900
ALTITUDE (M)	460
TIPOLOGIA/CRONOLOGIA	Sepultura escavada na rocha/Medieval
DESCRIÇÃO	Sepultura não-antropomórfica.
CONSERVAÇÃO/AMEAÇAS	Razoável/Agricultura
BIBLIOGRAFIA	Tente e Lourenço, 1998. Tente, 2000.
BASES DE DADOS DO IPA	CNS 12069
OBSERVAÇÕES	Registo gráfico já publicado.

DESIGNAÇÃO	Barreiras
CONCELHO	Gouveia
FREGUESIA/LUGAR	Paços da Serra/Barreiras
C.M.P. N.º	201
COORDENADAS GAUSS	240825/287400
ALTITUDE (M)	460
TIPOLOGIA/CRONOLOGIA	Sepulturas escavadas na rocha/Medieval
DESCRIÇÃO	Aparentemente, trata-se de três sepulturas escavadas na rocha, estando uma totalmente destruída, o que não permitiu qualquer registo. Outra não foi possível identificar, por estar completamente soterrada com terras que aí foram depositadas para drenar o terreno.
CONSERVAÇÃO/AMEAÇAS	Má/Agricultura
BIBLIOGRAFIA	Tente e Lourenço, 1998. Tente, 2000.
BASES DE DADOS DO IPA	CNS 4038
OBSERVAÇÕES	Registo gráfico já publicado.

DESIGNAÇÃO	Safail
CONCELHO	Gouveia
FREGUESIA/LUGAR	Vila Nova de Tázem/Safail
C.M.P. N.º	201
COORDENADAS GAUSS	237500/393900
ALTITUDE (M)	460
TIPOLOGIA/CRONOLOGIA	Sepulturas escavadas na rocha/Medieval
DESCRIÇÃO	Conjunto de três sepulturas escavadas no granito, localizadas a cerca de 900 m do Freixial.
CONSERVAÇÃO/AMEAÇAS	Razoável/Agricultura e alargamento do caminho
BIBLIOGRAFIA	Tente e Lourenço, 1998. Tente, 2000.
BASES DE DADOS DO IPA	CNS 12003
OBSERVAÇÕES	Registo gráfico já publicado.

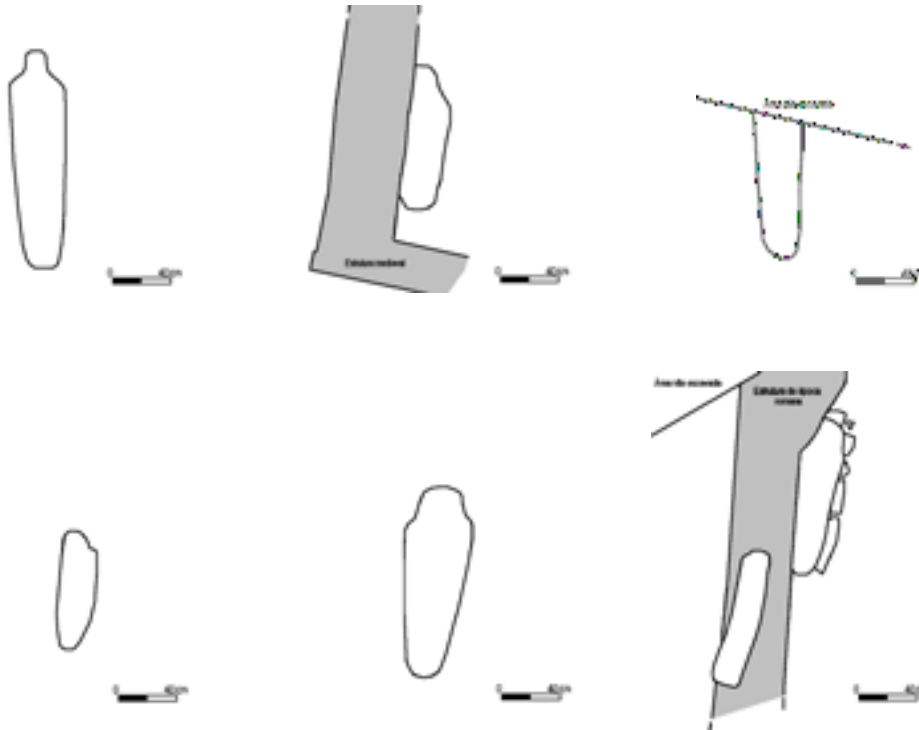
DESIGNAÇÃO	Tapada
CONCELHO	Gouveia
FREGUESIA/LUGAR	Vinhó/Tapada
C.M.P. N.º	201
COORDENADAS GAUSS	242750/392450
ALTITUDE (M)	500
TIPOLOGIA/CRONOLOGIA	Sepulturas escavadas na rocha e habitat/Medieval
DESCRIÇÃO	Três sepulturas escavadas no granito localizadas numa área aplanada onde foram identificadas cerâmicas de construção e comuns de tecnologia manual com pastas de cor cinzenta acastanhada.
CONSERVAÇÃO/AMEAÇAS	Razoável/Agricultura
BIBLIOGRAFIA	Tente e Lourenço, 1998. Tente, 2000.
BASES DE DADOS DO IPA	CNS 12007
OBSERVAÇÕES	Registo gráfico já publicado.

DESIGNAÇÃO	Risado
CONCELHO	Gouveia
FREGUESIA/LUGAR	Arcozelo da Serra/Quinxozo
C.M.P. N.º	201
COORDENADAS GAUSS	244500/398450
ALTITUDE (M)	398
TIPOLOGIA/CRONOLOGIA	Necrópole de sepulturas escavadas na rocha e habitat/Medieval
DESCRIÇÃO	Necrópole constituída por sete, sendo cinco delas antropomórficas e uma inacabada. Uma das sepulturas não-antropomórficas ainda possui tampa monolítica, que jaz do seu lado esquerdo. Na envolvente foram identificadas <i>tegulae</i> , <i>imbrices</i> , cerâmica comum, pedra miúda, e tijolos tipo burro. Numa escavação ilegal, foram postos a descoberto alguns muros que delineavam uma divisão quadrangular.
CONSERVAÇÃO/AMEAÇAS	Razoável/Agricultura
BIBLIOGRAFIA	Tente e Martins, 1995. Tente e Lourenço, 1998. Tente, 2000.
BASES DE DADOS DO IPA	CNS 11600
OBSERVAÇÕES	Registo gráfico já publicado.

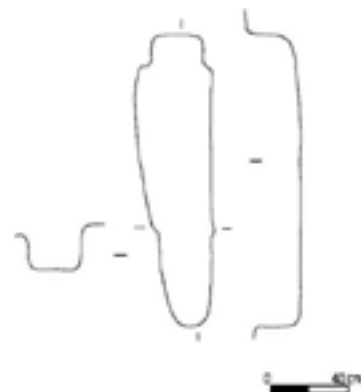
DESIGNAÇÃO	Carreira Cova
CONCELHO	Gouveia
FREGUESIA/LUGAR	Nespereira/Nespereira
C.M.P. N.º	201
COORDENADAS GAUSS	244370/394120
ALTITUDE (M)	520
TIPOLOGIA/CRONOLOGIA	Sepulturas escavadas na rocha/Medieval
DESCRIÇÃO	Duas sepulturas antropomórficas escavadas no mesmo afloramento.
CONSERVAÇÃO/AMEAÇAS	Razoável/Expansão Urbana.
BIBLIOGRAFIA	Tente e Martins, 1995. Tente e Lourenço, 1998. Tente, 2000.
BASES DE DADOS DO IPA	CNS 11603
OBSERVAÇÕES	Registo gráfico já publicado.

DESIGNAÇÃO	Castelo 2
CONCELHO	Gouveia
FREGUESIA/LUGAR	Arcozelo da Serra/Castelo
C.M.P. N.º	201
COORDENADAS GAUSS	245200/398500
ALTITUDE (M)	350
TIPOLOGIA/CRONOLOGIA	Sepulturas escavadas na rocha e povoado fortificado/Medieval
DESCRIÇÃO	Conjunto de três sepulturas escavadas no granito, situadas no interior de um povoado proto-histórico fortificado. Uma das sepulturas é infantil e as outras duas sepulturas foram alteradas para se adaptarem a lagares escavados na rocha. Em 1996, efectuou-se uma sondagem na área do povoado, tendo sido possível identificar algumas cerâmicas alto-medievais.
CONSERVAÇÃO/AMEAÇAS	Razoável/Florestação
BIBLIOGRAFIA	Tente e Lourenço, 1998. Tente, 2000.
BASES DE DADOS DO IPA	CNS 12063
OBSERVAÇÕES	Registo gráfico já publicado.

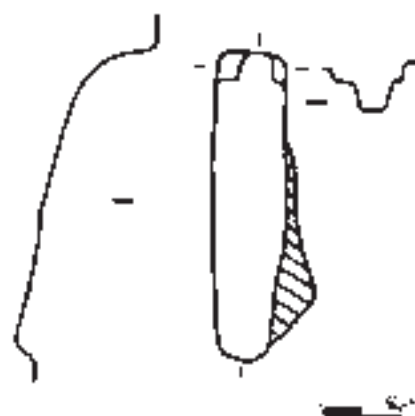
DESIGNAÇÃO	Monte Aljão
CONCELHO	Gouveia
FREGUESIA/LUGAR	Arcozelo da Serra/Aljão
C.M.P. N.º	201
COORDENADAS GAUSS	240590/39370
ALTITUDE (M)	420
TIPOLOGIA/CRONOLOGIA	Necrópole de sepulturas escavadas na rocha e habitat/Romano e Medieval
DESCRIÇÃO	Na sequência de uma escavação de emergência pelos Serviços de Arqueologia da Zona Centro em 1985, foi possível identificar quatro ocupações distintas. As duas mais antigas são romanas, tendo sido construída uma necrópole durante a Alta Idade Média. A escavação permitiu identificar sete sepulturas, quase todas infantis. Após o abandono da estrutura funerária, foi edificado um edifício que se sobrepôs às sepulturas, de cronologia igualmente medieval.
CONSERVAÇÃO/AMEAÇAS	?/Agricultura
BIBLIOGRAFIA	Vaz, Martinho e Martinho, 1985.
BASES DE DADOS DO IPA	CNS 5907




DESIGNAÇÃO	Monte Aljão 2
CONCELHO	Gouveia
FREGUESIA/LUGAR	Arcozelo da Serra/Aljão
C.M.P. N.º	201
COORDENADAS GAUSS	240020/396300
ALTITUDE (M)	400
TIPOLOGIA/CRONOLOGIA	Sepultura escavada na rocha/Medieval
DESCRIÇÃO	Sepultura antropomórfica escavada na rocha, localizada a cerca de 400 m da área do Aljão arqueologicamente intervencionada.
CONSERVAÇÃO/AMEAÇAS	Razoável/Agricultura
BIBLIOGRAFIA	Inédita
BASES DE DADOS DO IPA	CNS não atribuído



DESIGNAÇÃO	Quinta da Menoita 1
CONCELHO	Guarda
FREGUESIA/LUGAR	Videmonte/Menoita
C.M.P. N.º	202
COORDENADAS GAUSS	260760/393050
ALTITUDE (M)	970
TIPOLOGIA/CRONOLOGIA	Sepulturas escavadas na rocha/Medieval
DESCRIÇÃO	Tratam-se de duas sepulturas escavadas em afloramentos graníticos. Uma das sepulturas encontra-se inacabada ou destruída, o que impossibilitou o seu completo registo. Nas imediações, foram identificados escassos fragmentos de cerâmica comum.
CONSERVAÇÃO/AMEAÇAS	Razoável/Florestações
BIBLIOGRAFIA	Inédita, informação oral do Dr. Victor Pereira, da Câmara Municipal da Guarda.




DESIGNAÇÃO	Quinta da Menoita 2 ou Caravela
CONCELHO	Guarda
FREGUESIA/LUGAR	Videmonte/Menoita
C.M.P. N.º	202
COORDENADAS GAUSS	260300/393250
ALTITUDE (M)	1010
TIPOLOGIA/CRONOLOGIA	Necrópole de sepulturas escavadas na rocha/Medieval
DESCRIÇÃO	Necrópole constituída por seis sepulturas escavadas em afloramentos xistosos. Três das sepulturas encontram-se agrupadas num mesmo afloramento, sendo duas delas não-antropomórficas e a terceira antropomórfica. A quarta sepultura localiza-se próximo destas últimas, mas a quinta e sextas sepulturas distam das restantes cerca de 60 m.
CONSERVAÇÃO/AMEAÇAS	Razoável/Florestações
BIBLIOGRAFIA	Inédita.



DESIGNAÇÃO	Vila Ruiva/Tapada do Anjo
CONCELHO	Fornos de Algodres
FREGUESIA/LUGAR	Vila Ruiva/Capela do Anjo
C.M.P. N.º	202
COORDENADAS GAUSS	253000/399875
ALTITUDE (M)	490
TIPOLOGIA/CRONOLOGIA	Necrópole de sepulturas escavadas na rocha/Medieval
DESCRIÇÃO	Necrópole constituída por 22 sepulturas. A necrópole, que parece organizar-se em redor da actual capela do Anjo, estende-se até à aldeia.
CONSERVAÇÃO/AMEAÇAS	Razoável/Erosão
BIBLIOGRAFIA	Valera, 1990. Valera, 1993, p. 39.
BASES DE DADOS DO IPA	CNS 3319
OBSERVAÇÕES	Registo gráfico já publicado.

DESIGNAÇÃO	Prazo João Real
CONCELHO	Guarda
FREGUESIA/LUGAR	Videmonte/Carvalhos Juntos
C.M.P. N.º	202
COORDENADAS GAUSS	257200/394375
ALTITUDE (M)	1170
TIPOLOGIA/CRONOLOGIA	Sepulturas escavadas na rocha/Medieval
DESCRIÇÃO	São pelo menos duas as sepulturas escavadas na rocha. Devido à densa vegetação, não foi possível efectuar o seu levantamento.
CONSERVAÇÃO/AMEAÇAS	Mau/Florestação
BIBLIOGRAFIA	Inédito
BASES DE DADOS DO IPA	CNS não atribuído.

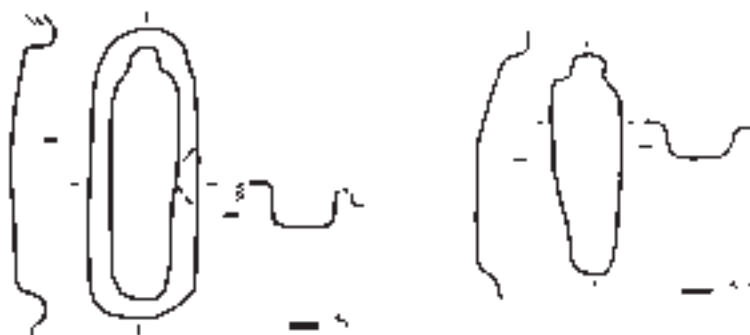
DESIGNAÇÃO	Tapada da Serra
CONCELHO	Celorico da Beira
FREGUESIA/LUGAR	Linhares/Tapada da Serra
C.M.P. N.º	202
COORDENADAS GAUSS	257375/394925
ALTITUDE (M)	1060
TIPOLOGIA/CRONOLOGIA	Sepulturas escavadas na rocha/Medieval
DESCRIÇÃO	Duas sepulturas escavadas num mesmo afloramento granítico. Ambas são antropomórficas, mas possuem orientações opostas.
CONSERVAÇÃO/AMEAÇAS	Mau/Erosão
BIBLIOGRAFIA	Inédito.
BASES DE DADOS DO IPA	CNS não atribuído.



DESIGNAÇÃO	Castelo de Linhares
CONCELHO	Celorico da Beira
FREGUESIA/LUGAR	Linhares
C.M.P. N.º	202
COORDENADAS GAUSS	256850/397250
ALTITUDE (M)	820
TIPOLOGIA/CRONOLOGIA	Castelo/Medieval
DESCRIÇÃO	Castelo gótico, construído no século XII, que precede uma antiga estrutura referida na documentação escrita, mas ainda não documentada arqueologicamente.
CONSERVAÇÃO/AMEAÇAS	Mau/Abandono
BIBLIOGRAFIA	Rodrigues, 1979. Alarcão, 1993, p. 27. Valera e Martins, 1994, p. 277.
BASES DE DADOS DO IPA	CNS 1395

DESIGNAÇÃO	Calçada de Linhares
CONCELHO	Celorico da Beira
FREGUESIA/LUGAR	Linhares/Linhares
C.M.P. N.º	202
COORDENADAS GAUSS	26 256475/397100
ALTITUDE (M)	730
TIPOLOGIA/CRONOLOGIA	Calçada/Medieval
DESCRIÇÃO	Calçada que parte da povoação à aldeia de Figueiró da Serra. Segundo Alarcão (1993, p. 28) esta calçada integrar-se-ia numa via que ligava Linhares à Guarda, seguindo de Linhares a Videmonte, passando o Mondego na Mizarela.
CONSERVAÇÃO/AMEAÇAS	Razoável/Erosão e expansão urbana.
BIBLIOGRAFIA	Alarcão, 1993, p. 27. Valera e Martins, 1994, p. 276.
BASES DE DADOS DO IPA	CNS 8075

DESIGNAÇÃO	Quinta da Fidalga 1
CONCELHO	Celorico da Beira
FREGUESIA/LUGAR	Linhares/Quinta da Fidalga
C.M.P. N.º	202
COORDENADAS GAUSS	256362/398350
ALTITUDE (M)	630
TIPOLOGIA/CRONOLOGIA	Sepulturas escavadas na rocha/Medieval
DESCRIÇÃO	Trata-se de duas sepulturas escavadas no granito. Uma localiza-se junto a uma palheira na margem esquerda da linha de água que atravessa a quinta e a outra situa-se na margem direita. Junto do pombal moderno que aí existe, foi possível identificar alguma cerâmica de construção e comum com decoração incisa no bordo.
CONSERVAÇÃO/AMEAÇAS	Razoável/Agricultura
BIBLIOGRAFIA	Valera e Martins, 1994, p. 276.
BASES DE DADOS DO IPA	CNS 3691



DESIGNAÇÃO	Chão do Pinto
CONCELHO	Gouveia
FREGUESIA/LUGAR	Figueiró da Serra/Quinxozo
C.M.P. N.º	202
COORDENADAS GAUSS	255010/397275
ALTITUDE (M)	640
TIPOLOGIA/CRONOLOGIA	Sepultura escavada na rocha/Medieval
DESCRIÇÃO	Sepultura escavada no granito, localizada em terreno fértil e com abundância de água.
CONSERVAÇÃO/AMEAÇAS	Razoável/Agricultura
BIBLIOGRAFIA	Tente e Lourenço, 1998. Tente, 2000.
BASES DE DADOS DO IPA	CNS 12046
OBSERVAÇÕES	Registo gráfico já publicado.

DESIGNAÇÃO	Quinxozo
CONCELHO	Gouveia
FREGUESIA/LUGAR	Figueiró da Serra/Quinxozo
C.M.P. N.º	202
COORDENADAS GAUSS	254550/396300
ALTITUDE (M)	736
TIPOLOGIA/CRONOLOGIA	Sepultura escavada na rocha/Medieval
DESCRIÇÃO	Sepultura antropomórfica escavada na rocha, localizada a cerca de 400 m da sepultura de Chão do Pinto.
CONSERVAÇÃO/AMEAÇAS	Razoável/Agricultura
BIBLIOGRAFIA	Tente e Lourenço, 1998. Tente, 2000.
BASES DE DADOS DO IPA	CNS 12013
OBSERVAÇÕES	Registo gráfico já publicado.

DESIGNAÇÃO	Regada Grande
CONCELHO	Gouveia
FREGUESIA/LUGAR	Vila Cortês/Regada Grande
C.M.P. N.º	202
COORDENADAS GAUSS	250250/399375
ALTITUDE (M)	410
TIPOLOGIA/CRONOLOGIA	Sepulturas escavadas na rocha/Medieval
DESCRIÇÃO	Núcleo de três sepulturas antropomórficas escavadas no granito.
CONSERVAÇÃO/AMEAÇAS	Razoável/Erosão
BIBLIOGRAFIA	Tente e Lourenço, 1998. Tente, 2000.
BASES DE DADOS DO IPA	CNS 12023
OBSERVAÇÕES	Registo gráfico já publicado.

DESIGNAÇÃO	Quinta da Moira
CONCELHO	Gouveia
FREGUESIA/LUGAR	Figueiró da Serra/Quinxozo
C.M.P. N.º	202
COORDENADAS GAUSS	256250/395330
ALTITUDE (M)	870
TIPOLOGIA/CRONOLOGIA	Sepulturas escavadas na rocha/Medieval
DESCRIÇÃO	Sepulturas antropomórficas escavadas no granito. Em redor destas, foram identificadas escassas cerâmicas comuns de tecnologia manual.
CONSERVAÇÃO/AMEAÇAS	Razoável/Erosão
BIBLIOGRAFIA	Tente e Lourenço, 1998. Tente, 2000.
BASES DE DADOS DO IPA	CNS 12047
OBSERVAÇÕES	Registo gráfico já publicado.

DESIGNAÇÃO	Casal das Pias
CONCELHO	Gouveia
FREGUESIA/LUGAR	Folgosinho/Quinxozo
C.M.P. N.º	202
COORDENADAS GAUSS	255770/390900
ALTITUDE (M)	1098
TIPOLOGIA/CRONOLOGIA	Necrópole de sepultura escavada na rocha e habitat/Medieval
DESCRIÇÃO	Necrópole com cinco sepulturas antropomórficas. Nas imediações da necrópole, foram identificados alguns fragmentos de cerâmica de construção e comum, de fabrico manual.
CONSERVAÇÃO/AMEAÇAS	Razoável/Erosão
BIBLIOGRAFIA	Sarmento, 1883, p. 9. Alarcão, 1993, p. 22. Tente e Lourenço, 1998. Tente, 2000.
BASES DE DADOS DO IPA	CNS 11601
OBSERVAÇÕES	Registo gráfico já publicado.

DESIGNAÇÃO	Vale Capitão
CONCELHO	Guarda
FREGUESIA/LUGAR	Videmonte/Barroca Alta
C.M.P. N.º	202
COORDENADAS GAUSS	259050/392950
ALTITUDE (M)	1120
TIPOLOGIA/CRONOLOGIA	Sepulturas escavadas na rocha/Medieval
DESCRIÇÃO	Duas sepulturas escavadas no xisto, que distam entre si cerca de 20 m.
CONSERVAÇÃO/AMEAÇAS	Razoável/Agricultura
BIBLIOGRAFIA	Informação oral do Dr. Vítor Pereira, da Câmara Municipal da Guarda.
BASES DE DADOS DO IPA	CNS não atribuído



DESIGNAÇÃO	Póvoa
CONCELHO	Gouveia
FREGUESIA/LUGAR	Celorico da Beira/Póvoa
C.M.P. N.º	202
COORDENADAS GAUSS	261940/399870
ALTITUDE (M)	903
TIPOLOGIA/CRONOLOGIA	Sepulturas escavadas na rocha e habitat/Medieval
DESCRIÇÃO	Três sepulturas escavadas no granito, sendo duas delas não-antropomórficas e uma antropomórfica. Em redor das sepulturas foram identificadas algumas cerâmicas comuns e de construção.
CONSERVAÇÃO/AMEAÇAS	Razoável/Florestação
BIBLIOGRAFIA	Inédita
BASES DE DADOS DO IPA	CNS não atribuído.



DESIGNAÇÃO	Boiticela
CONCELHO	Guarda
FREGUESIA/LUGAR	Mizarela/Boiticela
C.M.P. N.º	203
COORDENADAS GAUSS	266000/397900
ALTITUDE (M)	1010
TIPOLOGIA/CRONOLOGIA	Habitat/Medieval
DESCRIÇÃO	Provável casal datado do século XII, de acordo com a data de fixação do topónimo. À superfície, identificaram-se fragmentos de cerâmica de construção e comum, consentânea com esta cronologia. Possui um completo domínio visual sobre a Guarda.
CONSERVAÇÃO/AMEAÇAS	?/Agricultura
BIBLIOGRAFIA	Inédito
BASES DE DADOS DO IPA	CNS não atribuído.

DESIGNAÇÃO	Mizarela
CONCELHO	Guarda
FREGUESIA/LUGAR	Mizarela
C.M.P. N.º	203
COORDENADAS GAUSS	267425/397175
ALTITUDE (M)	520
TIPOLOGIA/CRONOLOGIA	Ponte/Medieval
DESCRIÇÃO	Ponte medieval, que permite a transposição do Mondego. Para esta ponte confluem dois troços de calçada.
CONSERVAÇÃO/AMEAÇAS	Razoável/Erosão fluvial
BIBLIOGRAFIA	Alarcão, 1993, p. 28.
BASES DE DADOS DO IPA	CNS não atribuído.

DESIGNAÇÃO	Mizarela 2
CONCELHO	Guarda
FREGUESIA/LUGAR	Mizarela
C.M.P. N.º	203
COORDENADAS GAUSS	267425/397175
ALTITUDE (M)	530
TIPOLOGIA/CRONOLOGIA	Calçada/Medieval
DESCRIÇÃO	Troços de calçada que transpunha o Mondego na ponte da Mizarela. Os melhores troços ligam a ponte ao alto planalto serrano.
CONSERVAÇÃO/AMEAÇAS	Razoável a Mau/Erosão
BIBLIOGRAFIA	Alarcão, 1993, p. 28.
BASES DE DADOS DO IPA	CNS 7389

DESIGNAÇÃO	Prazo
CONCELHO	Celorico da Beira
FREGUESIA/LUGAR	Prados/Prazo
C.M.P. N.º	203
COORDENADAS GAUSS	257200/394375
ALTITUDE (M)	1170
TIPOLOGIA/CRONOLOGIA	Necrópole de sepulturas escavadas na rocha/Medieval
DESCRIÇÃO	Necrópole constituída por cinco sepulturas escavadas no granito. Quatro das sepulturas são antropomórficas, apresentando rebordos parciais e tendo uma das sepulturas um afunilamento dos pés. Outra tem ainda a particularidade de ter marcação dos ombros. A quinta sepultura é não-antropomórfica, mas apresenta um rebaixamento circular na área da cabeça e um orifício redondo que dá acesso ao exterior na extremidade inferior direita.
CONSERVAÇÃO/AMEAÇAS	Razoável/Florestação
BIBLIOGRAFIA	Inédito
BASES DE DADOS DO IPA	CNS não atribuído.

DESIGNAÇÃO	Quinta do Dr. Mário Figueira
CONCELHO	Gouveia
FREGUESIA/LUGAR	Vila Franca da Serra/Vila Franca da Serra
C.M.P. N.º	211
COORDENADAS GAUSS	250600/402250
ALTITUDE (M)	405
TIPOLOGIA/CRONOLOGIA	Sepultura escavada na rocha/Medieval
DESCRIÇÃO	Sepultura antropomórfica escavada no granito.
CONSERVAÇÃO/AMEAÇAS	Razoável/Expansão Urbana
BIBLIOGRAFIA	Tente e Lourenço, 1998. Tente, 2000.
BASES DE DADOS DO IPA	CNS 12052
OBSERVAÇÕES	Registo gráfico já publicado.

DESIGNAÇÃO	Cama da Moura
CONCELHO	Gouveia
FREGUESIA/LUGAR	Aldeias/Aldeias
C.M.P. N.º	212
COORDENADAS GAUSS	245750/388950
ALTITUDE (M)	800
TIPOLOGIA/CRONOLOGIA	Sepultura escavada na rocha/Medieval
DESCRIÇÃO	Sepultura antropomórfica escavada na rocha.
CONSERVAÇÃO/AMEAÇAS	Razoável/Florestação
BIBLIOGRAFIA	Tente e Lourenço, 1998. Tente, 2000.
BASES DE DADOS DO IPA	CNS 11598
OBSERVAÇÕES	Registo gráfico já publicado.

DESIGNAÇÃO	Casal de S. Pedro
CONCELHO	Gouveia
FREGUESIA/LUGAR	Folgosinho/Casal de S. Pedro
C.M.P. N.º	213
COORDENADAS GAUSS	253100/389000
ALTITUDE (M)	1080
TIPOLOGIA/CRONOLOGIA	Sepultura escavada na rocha/Medieval
DESCRIÇÃO	Sepultura antropomórfica infantil escavada no xisto, localizada ano planalto central serrano.
CONSERVAÇÃO/AMEAÇAS	Razoável/Erosão
BIBLIOGRAFIA	Tente e Lourenço, 1998. Tente, 2000.
BASES DE DADOS DO IPA	CNS 12014
OBSERVAÇÕES	Registo gráfico já publicado.